

LES EAUX
LIMPIDES
2024

du 26 avril
au 25 mai

DE LA BIEVRE



BALADES URBAINES
VISITES DE SITES
CONFÉRENCES
EXPOSITIONS
CHALLENGES
ANIMATIONS
(GRATUIT SUR INSCRIPTION)

ouvert à tous!



SAMEDI 25 MAI 2024

MARCHE DE LA BIEVRE AVAL

LA BIEVRE



DE PARIS A L'HAY-LES-ROSES

Vous avez aimé ce parcours ?

Devenez dès à présent des acteurs de votre territoire et aidez-nous à redonner à la Bièvre toute sa place en la protégeant !

Protéger la Bièvre, c'est avant tout adopter les bons réflexes !

- En cas de pollution observée (couleur de l'eau anormale, odeur anormale, présence d'irisations ou autres), contacter au plus vite votre mairie !
- Faites vérifier la conformité de vos réseaux d'eaux usées domestiques et réalisez les travaux pour ne pas polluer davantage la rivière !
- Déconnectez vos gouttières du réseau pour laisser l'eau s'infiltrer au pied de vos haies et massifs fleuris, et permettre une meilleure recharge de la nappe !

Suivez-nous sur nos réseaux pour vous tenir au courant de l'actualité du territoire !




La rivière a des droits, nous avons des devoirs : protégeons-la !

A travers cette marche, nous vous invitons à découvrir la Bièvre, son histoire en lien avec l'eau du territoire !

Cette randonnée pédestre, qui suit le parcours historique de la Bièvre, se tient dans le cadre de l'évènement des **Eaux Limpides de la Bièvre 2024**, un évènement mené sur un mois, du 26 avril au 25 mai sur le bassin versant de la Bièvre, de Guyancourt à Paris par le Syndicat Mixte du Bassin Versant de la Bièvre (SMBVB) et ses partenaires (→ Nous vous invitons à la cérémonie de clôture ce samedi soir à partir de 18h à la maison de la Bièvre, au 66 rue de la Division du Général Leclerc à Arcueil !).

DUREE PREVISIONNELLE : 1h30

INDICATIONS : LE LOGO CI-CONTRE  VOUS ACCOMPAGNERA TOUT AU LONG DU PARCOURS, LORS DES PRINCIPALES INTERSECTIONS, EN PLUS DE LA FEUILLE DE ROUTE.

NUMERO DU SMBVB EN CAS D'URGENCE : 06 70 67 08 57



UN PEU D'HISTOIRE :

La Bièvre est une rivière, artificialisée depuis des siècles, qui prend sa source à Guyancourt dans les Yvelines traverse 5 départements sur 36 km avant de se jeter en Seine à Paris.

Les usages liés à la Bièvre furent multiples : usage moteur (avec de nombreux moulins), usage industriel (teintureries, blanchisseries, tanneries...), ... Mais ces usages ont progressivement dégradé la qualité de l'eau de la rivière, qui fut couverte au début du 20^{ème} siècle sur sa partie aval, de Paris à Antony et fut intégrée au système d'assainissement de l'agglomération parisienne avec le développement de l'urbanisation et de l'assainissement de la vallée.

Cependant, depuis plus de 20 ans, les acteurs du bassin versant travaillent conjointement pour améliorer la qualité de l'eau de la Bièvre, et lui redonner sa place de rivière dans un contexte urbain dense.

Plusieurs projets de réouverture ont ainsi pu voir le jour, d'autres sont encore à l'étude, cette dynamique étant renforcée par une volonté d'atteindre les objectifs européens de bonne qualité de l'eau et par les enjeux climatiques actuels.



Le saviez-vous ?

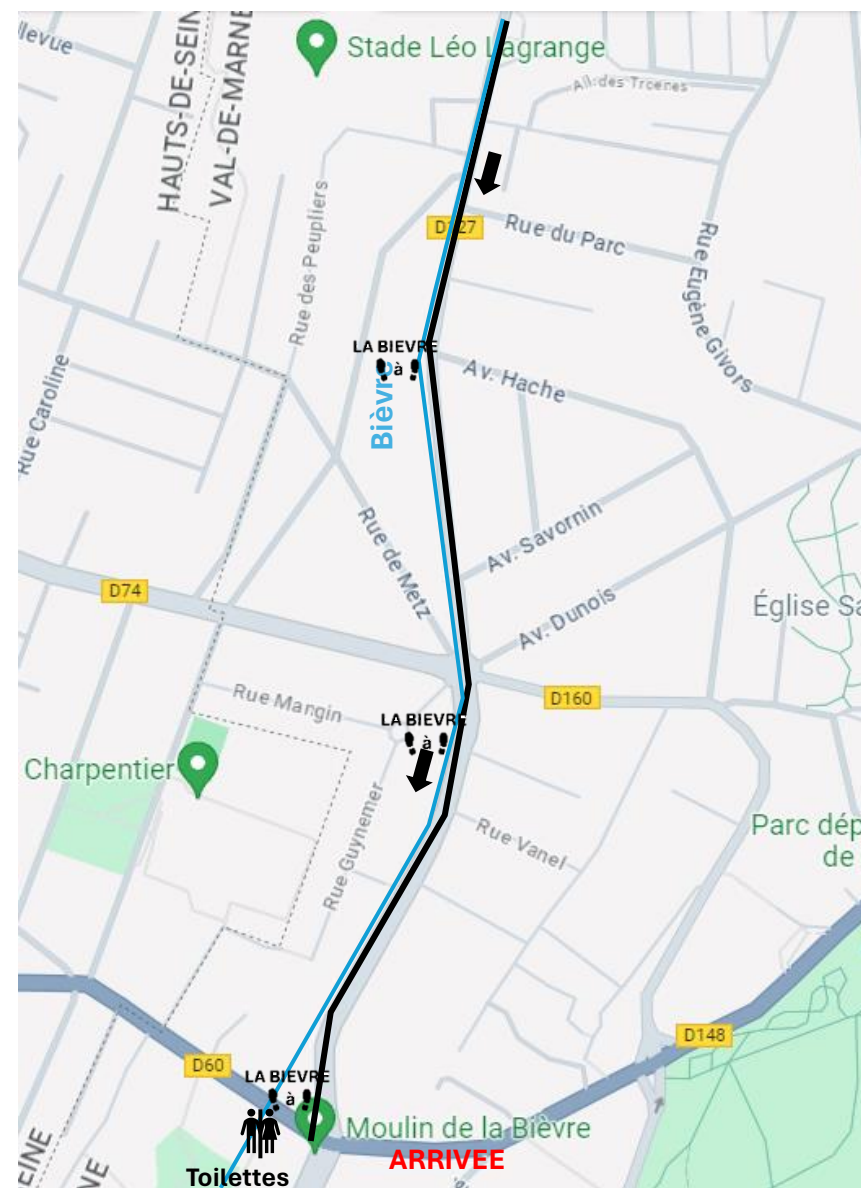
Un arrêté royal de 1672 interdit les activités polluantes dans Paris.

Ainsi, les blanchisseries, teintureries et tanneries se réfugient sur les berges de la Bièvre à Gentilly, Arcueil et Cachan que vous allez traverser au cours de cette randonnée !

- ➔ A cette époque on ne compte pas moins de 120 blanchisseries à Cachan !
- ➔ A Gentilly, les tanneries spécialisées dans la confection de peaux et de cuir produisaient des articles pour une vente à la Samaritaine



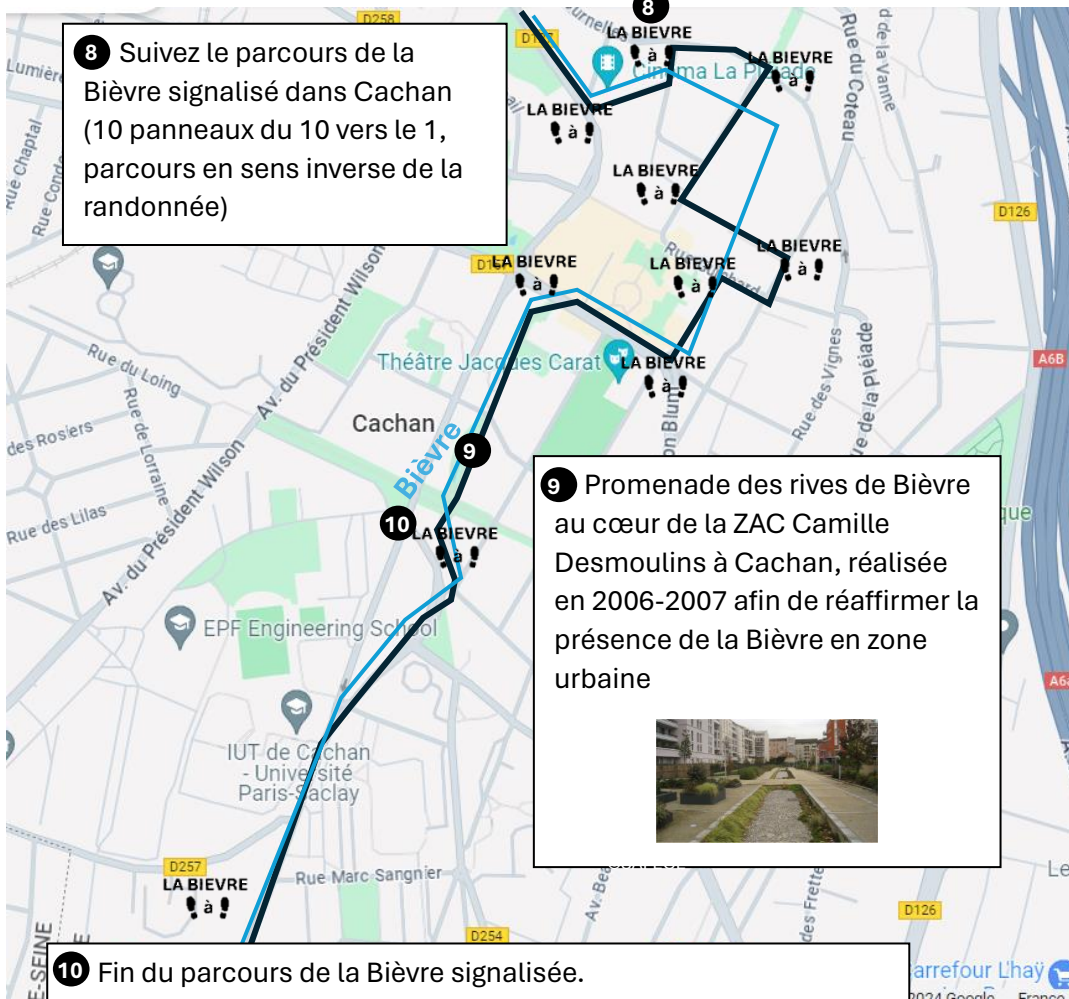
Tanneurs à l'ouvrage, la Bièvre à Paris, extrait de carte postale vers 1910



➔ Retour :

Direction la maison de la Bièvre à Arcueil (66 rue de la Division du Général Leclerc) pour la cérémonie de clôture à partir de 18h : avec le bus 184 (De : Sous-préfecture de la Roseraie – A : Paul Doumer)

Retour à Paris : avec les bus 184 (De : Sous-préfecture de la Roseraie – A : Verdun) ou 187 (De : Barbusse Larroumès - A : Porte d'Orléans) ou avec le RER B (De : Bourg-la-Reine – A : Cité Universitaire) et tram T3a (De : Cité Universitaire – A : Poterne des Peupliers)



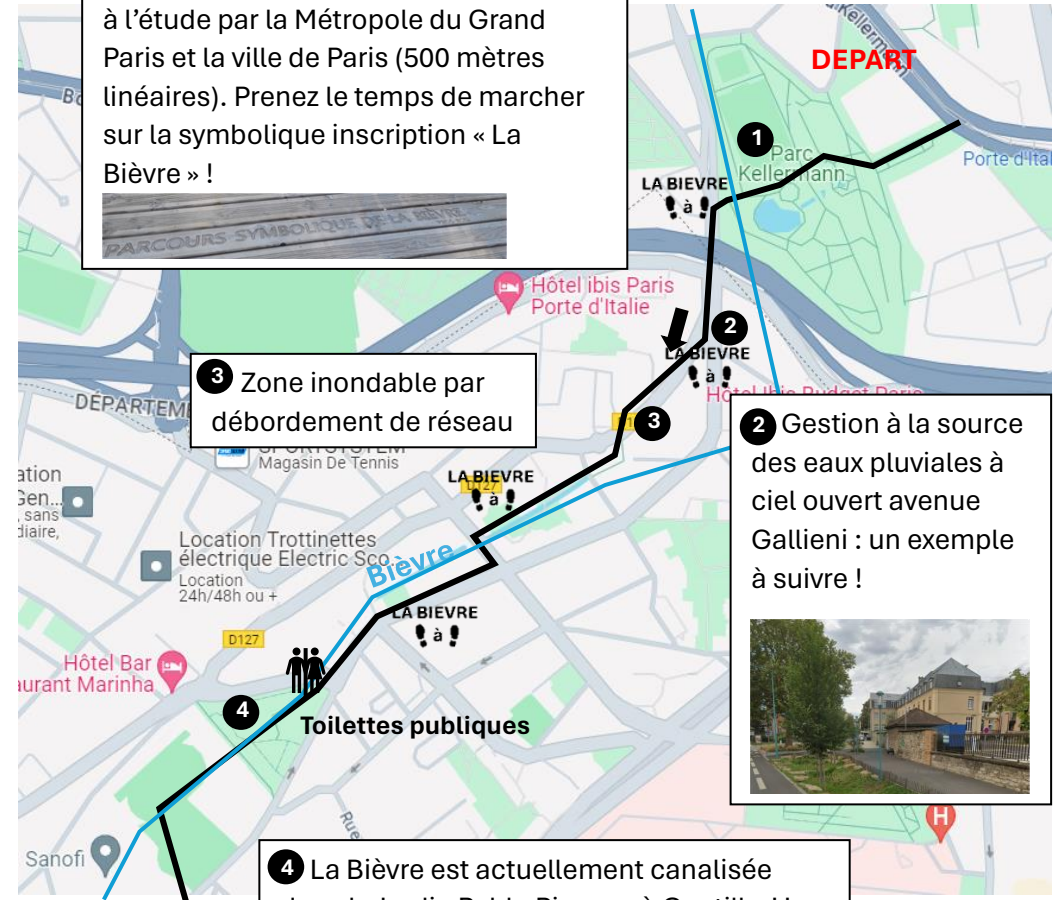
A noter la présence de l'aqueduc du Loing et du Lunain, construit en 1898 pour doubler la capacité de l'aqueduc de la Vanne, qui transporte les eaux du Loing, du Lunain et de la Voulzie et alimente le réservoir de Montsouris



FEUILLE DE ROUTE

➔ **Départ : Parc Kellermann – entrée Porte d'Italie, Paris**

1 La Bièvre est actuellement canalisée dans le parc Kellermann à Paris. Un projet de réouverture sur ce secteur est à l'étude par la Métropole du Grand Paris et la ville de Paris (500 mètres linéaires). Prenez le temps de marcher sur la symbolique inscription « La Bièvre » !



4 La Bièvre est actuellement canalisée dans le Jardin Pablo Picasso à Gentilly. Un projet de réouverture sur ce secteur est à l'étude par la Métropole du Grand Paris, et la ville de Gentilly (300 mètres linéaires).

5 La Bièvre a été réouverte sur un 1^{er} tronçon au Parc du Coteau en 2022 sur environ 400 mètres linéaires par le département du Val-de-Marne. Cette réouverture intègre la gestion des eaux pluviales des espaces à proximité et a permis la plantation de 213 arbres et 220 baliveaux (jeunes arbres).



Avant (2017)

Après (Avril 2022)



6 Bassin de stockage enterré d'Arcueil de 24 000m³ se situant sous le stade Avenue François Vincent Raspail, capable de retenir une pluie décennale (qui se produit une fois tous les 10 ans).

5 bis La Bièvre a été réouverte également sur un deuxième tronçon en contrebas de la rue de la division Leclerc en 2022 sur environ 200 mètres linéaires par le département du Val-de-Marne.

NB : Sur votre gauche, en surplomb, la maison de la Bièvre d'Arcueil, où nous vous donnons rendez-vous ce soir à partir de 18h pour la cérémonie de clôture !



Avant (2018)

Après (Avril 2022)



7 L'aqueduc de Médicis, fut construit sur ordre de Marie de Médicis entre 1613 et 1623 pour acheminer les eaux du plateau de Rungis jusqu'au palais du Luxembourg à Paris.

L'Aqueduc de la Vanne, construit au XIX^s, est superposé à l'Aqueduc Médicis. Il transporte les eaux de la Vanne (affluent de l'Yonne), du Loin et du Linaing, et alimente aujourd'hui le réservoir de l'Haÿ-les-Roses. Ces aqueducs sont gérés par la structure « Eau de Paris »



8 La Bièvre est actuellement canalisée sous la route départementale (RD127). Un projet de réouverture de la Bièvre sur 280 mètres linéaires est à l'étude dans le Jardin Le Vallon à Cachan par la Métropole du Grand Paris et la ville de Cachan. Cachan, la ville de Paris et la Métropole du Grand Paris travaillent de façon conjointe pour étendre dans la mesure du possible le projet de réouverture jusqu'à l'EHPAD Cousin de Méricourt.