

LES EAUX
LIMPIDES
2024

du 26 avril
au 25 mai

DE LA BIÈVRE

BALADES URBAINES
VISITES DE SITES
CONFÉRENCES
EXPOSITIONS
CHALLENGES
ANIMATIONS
(GRATUIT SUR INSCRIPTION)

ouvert à tous!



Vous avez aimé ce parcours ?

Devenez dès à présent des acteurs de votre territoire et aidez-nous à redonner à la Bièvre toute sa place en la protégeant !

Protéger la Bièvre, c'est avant tout adopter les bons réflexes !

- En cas de pollution observée (couleur de l'eau anormale, odeur anormale, présence d'irisations ou autres), contacter au plus vite votre mairie !
- Faites vérifier la conformité de vos réseaux d'eaux usées domestiques et réalisez les travaux pour ne pas polluer davantage la rivière !
- Déconnectez vos gouttières du réseau pour laisser l'eau s'infiltrer au pied de vos haies et massifs fleuris, et permettre une meilleure recharge de la nappe !

Suivez-nous sur nos réseaux pour vous tenir au courant de l'actualité du territoire !



La rivière a des droits, nous avons des devoirs : protégeons-la !

DIMANCHE 19 MAI 2024

-

MARCHE DE LA BIEVRE AVAL

LA BIEVRE



DE L'HAY-LES-ROSES A ANTONY

A travers cette marche, nous vous invitons à découvrir la Bièvre, son histoire en lien avec l'eau du territoire !

Cette randonnée pédestre, qui suit le parcours historique de la Bièvre, se tient dans le cadre de l'évènement des **Eaux Limpides de la Bièvre 2024**, un évènement mené sur un mois, du 26 avril au 25 mai sur le bassin versant de la Bièvre, de Guyancourt à Paris par le Syndicat Mixte du Bassin Versant de la Bièvre (SMBVB) et ses partenaires (→ retrouvez l'entièreté de la programmation sur notre site internet smbvb.fr !).

DUREE PREVISIONNELLE : 1h30

INDICATIONS : LE LOGO CI-CONTRE  VOUS ACCOMPAGNERA TOUT AU LONG DU PARCOURS, LORS DES PRINCIPALES INTERSECTIONS, EN PLUS DE LA FEUILLE DE ROUTE.

NUMERO DU SMBVB EN CAS D'URGENCE : 06 70 67 08 57



UN PEU D'HISTOIRE :

La Bièvre est une rivière, artificialisée depuis des siècles, qui prend sa source à Guyancourt dans les Yvelines traverse 5 départements sur 36 km avant de se jeter en Seine à Paris.

Les usages liés à la Bièvre furent multiples : usage moteur (avec de nombreux moulins), usage industriel (teintureries, blanchisseries, tanneries...), ... Mais ces usages ont progressivement dégradé la qualité de l'eau de la rivière, qui fut couverte au début du 20^{ème} siècle sur sa partie aval, de Paris à Antony et fut intégrée au système d'assainissement de l'agglomération parisienne avec le développement de l'urbanisation et de l'assainissement de la vallée.

Cependant, depuis plus de 20 ans, les acteurs du bassin versant travaillent conjointement pour améliorer la qualité de l'eau de la Bièvre, et lui redonner sa place de rivière dans un contexte urbain dense.

Plusieurs projets de réouverture ont ainsi pu voir le jour, d'autres sont encore à l'étude, cette dynamique étant renforcée par une volonté d'atteindre les objectifs européens de bonne qualité de l'eau et par les enjeux climatiques actuels.



Le saviez-vous ?

La Bièvre a longtemps permis aux moulins de moudre le grain des champs alentours. Mais à partir du 19^{ème} siècle, l'eau de la Bièvre a été en partie déviée pour alimenter les fontaines du château de Versailles, ne permettant plus aux moulins d'exercer leur activité première, alors abandonnés ou reconvertis pour d'autres activités.

C'est notamment le cas du Moulin de la Bièvre, d'où part cette randonnée, qui a été construit au 12^{ème} siècle et qui a été reconverti plusieurs fois : en tannerie, teinturerie, laverie, laboratoire pharmaceutique pour finir aujourd'hui en centre municipal d'accueil !



Moulin de la Bièvre, 1904



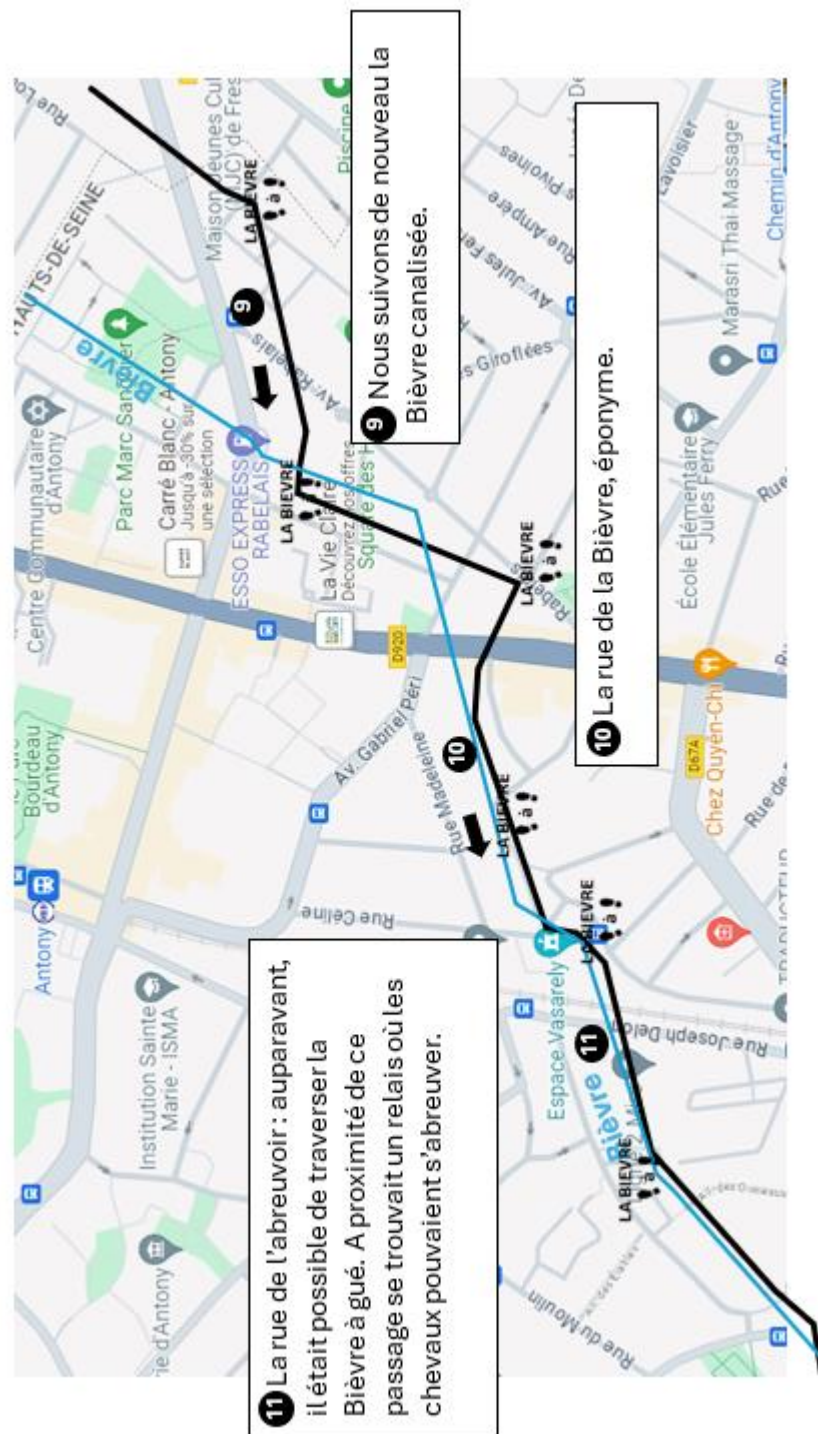
Moulin de la Bièvre, 2024



La Bièvre et la confluence du ru des Godets avec la Bièvre sont actuellement canalisées dans le parc Heller. Un projet de réouverture de 700 mètres linéaires pour le ru des Godets et 640 mètres linéaires pour la Bièvre, et de la remise à ciel ouvert de la confluence entre ces deux cours d'eau est à l'étude par la Métropole du Grand Paris et la ville d'Antony.

→ Retour :

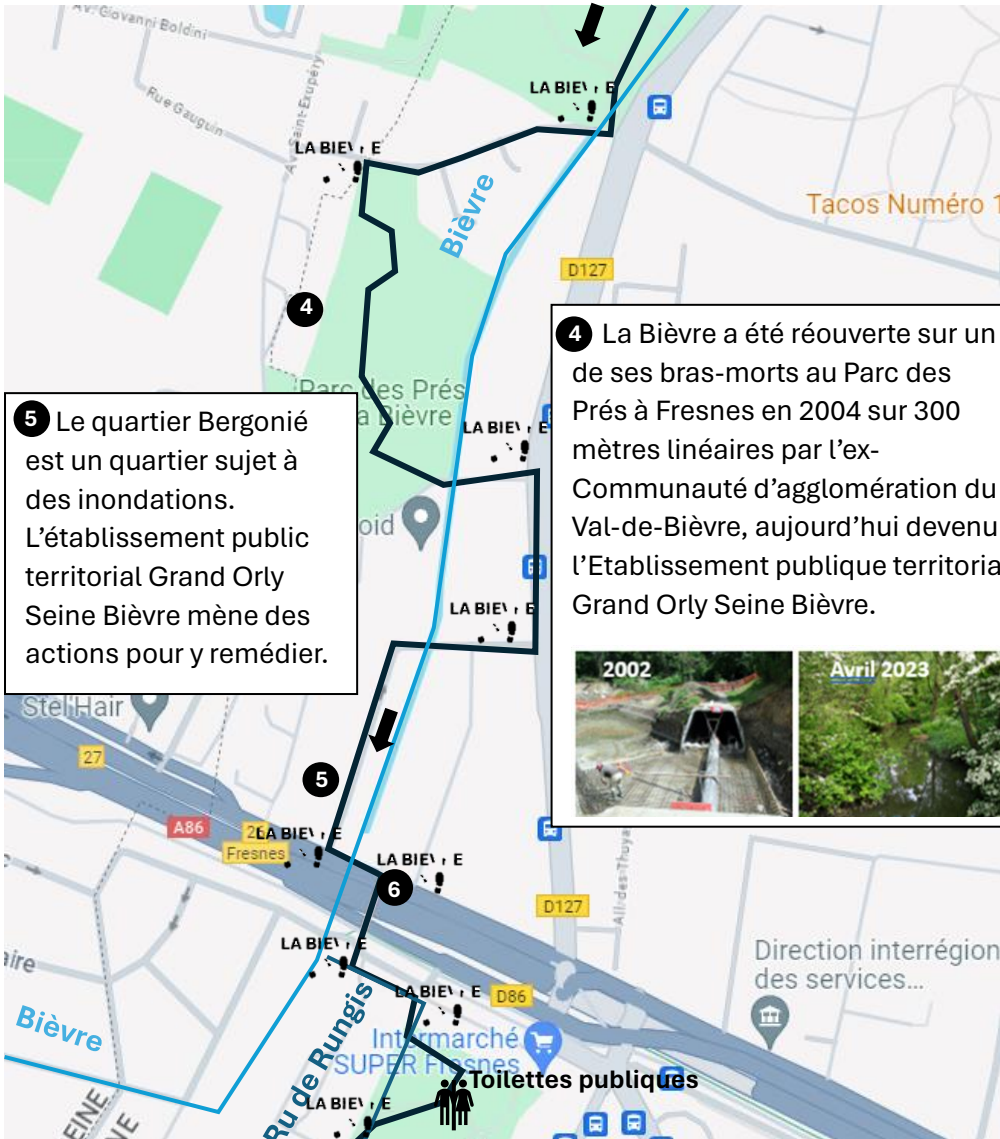
Retour à L'Haÿ-les-Roses : avec le RER B (Fontaine Michalon – Bourg-la-Reine) s bus 184 (Sous-préfecture de la Rosaie – Verdun) ou avec le bus 197 (Pont d'Antony – Petit Chambord/Lycée Lakanal)



FEUILLE DE ROUTE

➔ **Départ : Moulin de la Bièvre, L'Haÿ-les-Roses**



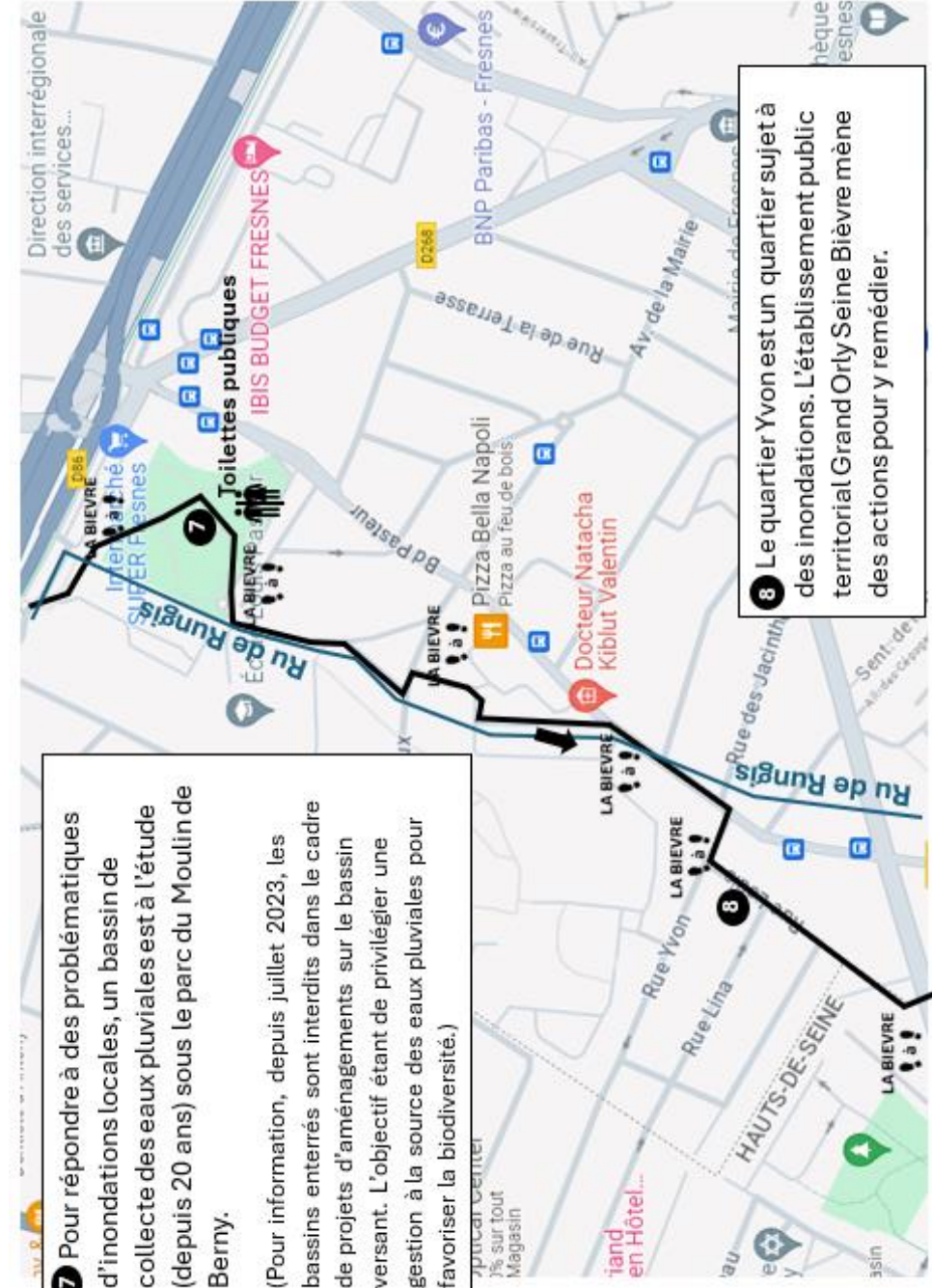


5 Le quartier Bergonié est un quartier sujet à des inondations. L'établissement public territorial Grand Orly Seine Bièvre mène des actions pour y remédier.

4 La Bièvre a été réouverte sur un de ses bras-morts au Parc des Prés à Fresnes en 2004 sur 300 mètres linéaires par l'ex-Communauté d'agglomération du Val-de-Bièvre, aujourd'hui devenu l'Établissement public territorial Grand Orly Seine Bièvre.



6 Nous quittons provisoirement la Bièvre pour suivre le ru de Rungis, un affluent de la Bièvre qui prend sa source à Rungis qui est en grande partie canalisé mais qui traverse notamment le Parc des Aulnes à Fresnes à ciel ouvert.



7 Pour répondre à des problématiques d'inondations locales, un bassin de collecte des eaux pluviales est à l'étude (depuis 20 ans) sous le parc du Moulin de Berry.
 (Pour information, depuis juillet 2023, les bassins enterrés sont interdits dans le cadre de projets d'aménagements sur le bassin versant. L'objectif étant de privilégier une gestion à la source des eaux pluviales pour favoriser la biodiversité.)

8 Le quartier Yvon est un quartier sujet à des inondations. L'établissement public territorial Grand Orly Seine Bièvre mène des actions pour y remédier.