

DÉPARTEMENT DE L'ESSONNE (91)  
COMMUNE DE BIÈVRES

# PLAN LOCAL D'URBANISME RÉVISION GÉNÉRALE N°2



## 5.4.5 – PATRIMOINE RECENSE AU TITRE DES ARTICLES L. 151-19 et L. 151-23 DU CODE DE L'URBANISME

PLAN LOCAL D'URBANISME  
APPROUVE PAR DELIBERATION  
DU CONSEIL MUNICIPAL DU  
15/10/2019

C O M M U N E D E  
**BIÈVRES**

MAIRIE DE BIÈVRES  
Place de la Mairie  
91570 BIÈVRES  
Tél : 01 69 35 15 50  
Courriel : [contact@bievres.fr](mailto:contact@bievres.fr)

## Préambule

---

L'article L151-19 du Code de l'Urbanisme prévoit que les PLU peuvent :

*« ... identifier et localiser les éléments de paysage et identifier, localiser et délimiter les quartiers, îlots, immeubles bâtis ou non bâtis, espaces publics, monuments, sites et secteurs à protéger, à conserver, à mettre en valeur ou à requalifier pour des motifs d'ordre culturel, historique ou architectural et définir, le cas échéant, les prescriptions de nature à assurer leur préservation leur conservation ou leur restauration. »*

L'article L151-23 du Code de l'Urbanisme ajoute que les PLU peuvent :

*« ... identifier et localiser les éléments de paysage et délimiter les sites et secteurs à protéger pour des motifs d'ordre écologique, notamment pour la préservation, le maintien ou la remise en état des continuités écologiques et définir, le cas échéant, les prescriptions de nature à assurer leur préservation. Lorsqu'il s'agit d'espaces boisés, ces prescriptions sont celles prévues aux articles L. 113-2 et L. 421-4. Il peut localiser, dans les zones urbaines, les terrains cultivés et les espaces non bâtis nécessaires au maintien des continuités écologiques à protéger et inconstructibles quels que soient les équipements qui, le cas échéant, les desservent. »*

La commune de Bièvres possède de nombreuses traces patrimoniales de son Histoire. En effet, le village et la vallée de la Bièvre se caractérisent par la présence encore importante de bâtiments ou édifices historiques et architecturaux remarquables de différentes périodes : bâtiments historiques, maisons « nobles » du XIX<sup>ème</sup> siècle, murs de pierres, habitat rural et corps de fermes, etc.

Souvent méconnus et peu mis en valeur, ces éléments ont souffert et plus ou moins disparu avec le temps. Privés ou publics, ces édifices présentent pourtant un intérêt indéniable justifiant la proposition de leur recensement.

Par ailleurs, un certain nombre d'éléments végétaux participent à la qualité de l'urbanisation et du territoire communal. Ainsi, plusieurs arbres, alignements d'arbres ou ensembles de parcs et jardins ont été identifiés comme éléments à préserver.

Sont présentés ci-après :

- Le bâti identifié comme remarquable ;
- Les espaces paysagers protégés ;
- Les sujets végétaux remarquables.

Le bâti identifié, sur les mêmes bases légales, comme d'intérêt local et le bâti identifié comme d'intérêt urbain sont uniquement identifiés au document graphique (4.2.5)

*Les effets de ce recensement sont énoncés dans le règlement au point 2.3 (TRAITEMENT ENVIRONNEMENTAL ET PAYSAGER DES ESPACES NON BATIS ET ABORDS DES CONSTRUCTIONS) de la section 2 des REGLES GENERALES.*

## Sommaire

---

Préambule.....	2
1. Les édifices et bâtis remarquables .....	4
2. Les éléments végétaux.....	17
Les espaces paysagers protégés .....	17
Les sujets remarquables .....	28

## 1. Les édifices et bâtis remarquables

**1 Château de Vauboyen**



**Localisation :**  
74 rue de Vauboyen

**Caractéristiques :**  
Bâti classé MH  
Parc inscrit MH

**Référence cadastrale :**  
M 164

**Caractéristiques du recensement :**  
bâtiments de patrimoine historique dans un parc remarquable



**2 Eglise Saint Martin**




**Localisation :**  
Place de l'Eglise

**Référence cadastrale :**  
G 84

**Caractéristiques du recensement :**  
bâtiments de patrimoine historique




**3 Maison Girault – Les Ravines**



**Localisation :**  
14 rue de Vauboyen

**Référence cadastrale :**  
L 394

**Caractéristiques du recensement :**  
Demeure d'architecture remarquable située dans le site classé



**4 Château de la Martinière**



**Localisation :**  
9 rue Léon Mignotte

**Référence cadastrale :**  
F 262

**Caractéristiques du recensement :**  
Demeure historique, d'architecture « monument ». Monument historique inscrit à l'inventaire



# 1. Les édifices et bâtis remarquables


**5 Château des Mathurins**




**Localisation :**  
20 rue des Mathurins  
**Référence cadastrale :**  
H 335, H 519  
**Caractéristiques du recensement :**  
Demeure d'architecture intéressante inscrite dans un site de qualité (site classé) en bordure



**6 Moulin de Vauboyen**



**Localisation :**  
76 rue de Vauboyen  
**Référence cadastrale :**  
M 212  
**Caractéristiques du recensement :**  
bâtiments de patrimoine historique. Monument historique inscrit à l'inventaire



**7 Ferme RATEL**



**Localisation :**  
Domaine de Ratel  
Allée des Castors  
**Référence cadastrale :**  
G 466  
**Caractéristiques du recensement :**  
Anciens communs du château de Bièvres. bâtiments de patrimoine historique



**8 Mairie et Poste de Police**



**Localisation :**  
Place de la Mairie  
**Référence cadastrale :**  
F 621  
**Caractéristiques du recensement :**  
bâtiments de patrimoine historique. Ancien château de Silvy. Il abrite la mairie depuis 1901



## 1. Les édifices et bâtis remarquables

**9 Château de Bel Air**



**Localisation :**  
Route de Gisy  
**Référence cadastrale :**  
N 153  
**Caractéristiques du recensement :**  
Grande propriété historique remarquable et très perceptible dans les paysages de la plaine de Gisy.



**10 Château de la Roche-Dieu**



**Localisation :**  
26 rue de Vauboyen  
**Référence cadastrale :**  
L 294  
**Caractéristiques du recensement :**  
Demeure historique d'architecture remarquable située dans le site classé, au cœur d'un parc de grande qualité



**11 Château des Roches**



**Localisation :**  
45b rue de Vauboyen  
**Référence cadastrale :**  
M 190, M 137  
**Caractéristiques du recensement :**  
Grande propriété historique remarquable et très perceptible dans les paysages de la plaine de Gisy.



**12 Gare SNCF**



**Localisation :**  
Place de la Gare  
**Référence cadastrale :**  
H 470  
**Caractéristiques du recensement :**  
Bâtiment historique de la SNCF – Construite en 1890




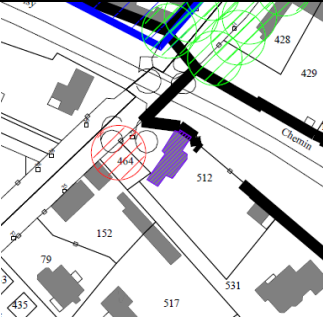
## 1. Les édifices et bâtis remarquables

**13 PAVILLON Marie-Antoinette**

**Localisation :**  
23 rue du Petit Bièvres

**Référence cadastrale :**  
H 512

**Caractéristiques du recensement :**  
Demeure d'architecture intéressante en bordure de la voie ferrée



**14 Maison Georges Duhamel**

**Localisation :**  
34 rue de Paris

**Référence cadastrale :**  
E 267

**Caractéristiques du recensement :**  
Maison de Bourg avec élément en tourelle, remarquable constituant un repère dans l'alignement, rue de Paris





**15 Demeure traditionnelle**

**Localisation :**  
14 rue de Paris

**Référence cadastrale :**  
G 186

**Caractéristiques du recensement :**  
Demeure d'architecture remarquable


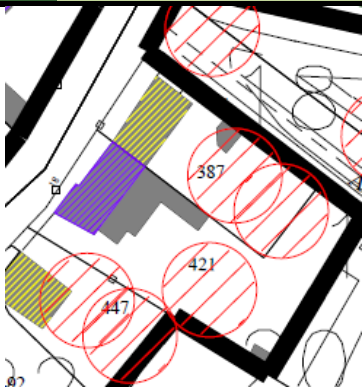


**16 Demeure traditionnelle**

**Localisation :**  
18 rue de Paris

**Référence cadastrale :**  
G 421

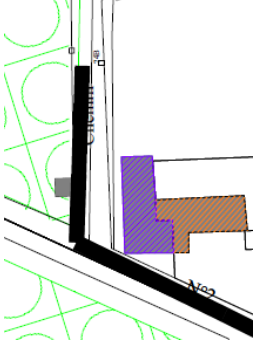

**Caractéristiques du recensement :**  
Villa présentant une architecture de rang, intéressante et surtout bien identifiée dans la rue de Paris.



# 1. Les édifices et bâtis remarquables

**17 Maison d'angle Vauboyen Nord**

**Localisation :**  
74b rue de Vauboyen  
**Référence cadastrale :**  
N 113  
**Caractéristiques du recensement :**  
Villa présentant une architecture de rang, insérée dans un cadre paysager au cœur du site classé

**18 Pavillon Silvy 1 et 2**

**Localisation :**  
1/3 rue Léon Mignotte  
**Référence cadastrale :**  
L 616  
**Caractéristiques du recensement :**  
Demeure d'architecture remarquable insérée dans un grand parc au cœur du site classé




**19 Moulin de Vauboyen**

**Localisation :**  
76B rue de Vauboyen  
**Référence cadastrale :**  
M 163  
**Caractéristiques du recensement :**  
Villa d'architecture remarquable lié au château de Vauboyen




**20 Demeure traditionnelle**

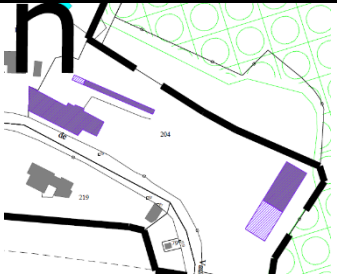
**Localisation :**  
7 rue Léon Mignotte  
**Référence cadastrale :**  
F 242  
**Caractéristiques du recensement :**  
Demeure d'architecture intéressante







## 1. Les édifices et bâtis remarquables

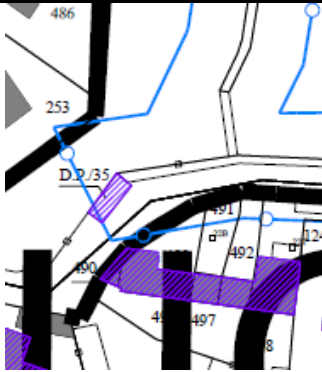
**21 Rue de Vauboyen**




**Localisation :**  
70 rue de Vauboyen  
**Référence cadastrale :**  
N 204  
**Caractéristiques du recensement :**  
Villa d'architecture de rang intéressante



**22 Ensemble bâti traditionnel**



**Localisation :**  
22 rue des Mathurins  
**Référence cadastrale :**  
Section H, numéros 489, 491, 492, 493, 494, 495, 496, 497, 498  
**Caractéristiques du recensement :**  
Ensemble bâti traditionnel lié au château des Mathurins




**23 Ensemble bâti traditionnel + lavoir**




**Localisation :**  
22b/24 rue des Mathurins  
**Référence cadastrale :**  
H 155  
**Caractéristiques du recensement :**  
Villa issu du domaine de l'ancien château des Mathurins



**24 Maison**

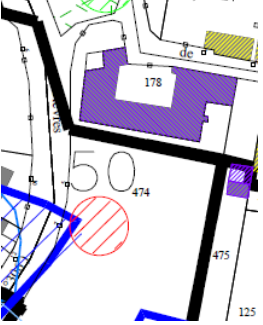


**Localisation :**  
17 rue du Coteau  
**Référence cadastrale :**  
E 57  
**Caractéristiques du recensement :**  
Villa d'architecture originale conçue sans architecte par un entrepreneur en 1940



# 1. Les édifices et bâtis remarquables


**25 Demeure traditionnelle**



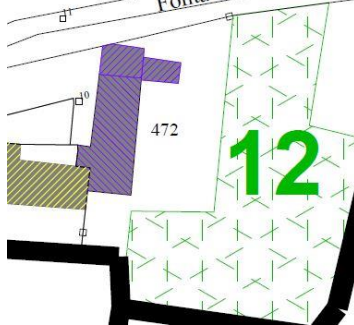
**Localisation :**  
2/4 rue de la Fontaine

**Référence cadastrale :**  
Section G, numéros 178, 474, 475

**Caractéristiques du recensement :**  
Demeure d'architecture remarquable classique du XIX<sup>e</sup> siècle




**26 Demeure traditionnelle**



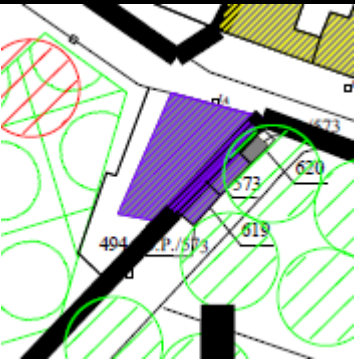
**Localisation :**  
10 rue de la Fontaine

**Référence cadastrale :**  
G 472

**Caractéristiques du recensement :**  
Demeure d'architecture remarquable classique du XIX<sup>e</sup> siècle



**27 Ensemble bâti traditionnel**




**Localisation :**  
Rue Léon Mignotte

**Composition :**  
Trésor Public

**Référence cadastrale :**  
F 494

**Caractéristiques du recensement :**  
Patrimoine historique



**28 Ancien haras**



**Localisation :**  
50/56 rue de Paris

**Référence cadastrale :**  
Section E, numéros 233, 573, 937

**Caractéristiques du recensement :**  
Ancienne propriété liée à l'élevage de chevaux. Bâtiments et jardin ont été conservés



## 1. Les édifices et bâtis remarquables

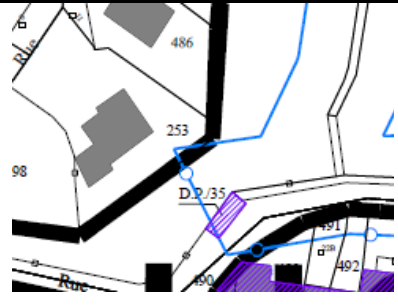
**29 Ancienne Ferme**




**Localisation :**  
43 rue de Paris  
**Référence cadastrale :**  
Section E, numéros 892,  
703, 661  
**Caractéristiques du recensement :**  
Demeure d'architecture intéressante



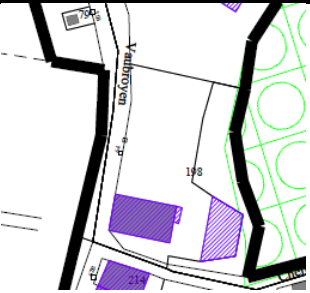
**30 Lavoir des Mathurins**




**Localisation :**  
Rue des Mathurins  
**Référence cadastrale :**  
Domaine public  
**Caractéristiques du recensement :**  
Petit patrimoine, lavoir du XIX<sup>e</sup> siècle adossé au mur de l'ancien château



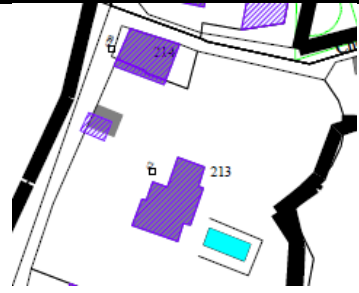
**31 Rue de Vauboyen**




**Localisation :**  
64 rue de Vauboyen  
**Référence cadastrale :**  
M 198  
**Caractéristiques du recensement :**  
Villa d'architecture traditionnelle



**32 Rue de Vauboyen**

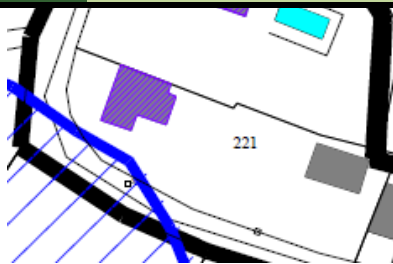


**Localisation :**  
62 rue de Vauboyen  
**Référence cadastrale :**  
M 213, M 214  
**Caractéristiques du recensement :**  
Demeure d'architecture remarquable



## 1. Les édifices et bâtis remarquables

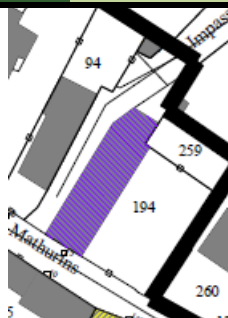
### 33 Rue de Vauboyen



**Localisation :**  
58 rue de Vauboyen  
**Référence cadastrale :**  
M 221  
**Caractéristiques du recensement :**  
Villa d'architecture traditionnelle –  
Architecture de rang



### 34 Rue des Mathurins



**Localisation :**  
15 rue des Mathurins  
**Référence cadastrale :**  
G 194  
**Caractéristiques du recensement :**  
Immeuble de rapport intéressant  
et très marquant dans la rue des  
Mathurins



### 35 Rue Léon Mignotte



**Localisation :**  
6 rue Léon Mignotte  
**Référence cadastrale :**  
F 105  
**Caractéristiques du recensement :**  
Maison de Bourg  
bourgeoise intéressante à  
proximité du centre village



### 36 Place de l'Église




**Localisation :**  
9 Place de l'église  
**Référence cadastrale :**  
G 449  
**Caractéristiques du recensement :**  
Maison de Bourg bourgeoise,  
avec architecture et  
ornements intéressants




## 1. Les édifices et bâtis remarquables

**37 Rue de Paris**



**Localisation :**  
11 rue de Paris  
**Référence cadastrale :**  
F 91  
**Caractéristiques du recensement :**  
Maison de Bourg traditionnelle – Architecture typique du village




**38 Rue de Paris**




**Localisation :**  
25 rue de Paris  
**Référence cadastrale :**  
F 542  
**Caractéristiques du recensement :**  
Immeuble de rapport intéressant, structurant l'alignement rue de Paris



**39 Rue de Paris**



**Localisation :**  
27 rue de Paris  
**Référence cadastrale :**  
F 379  
**Caractéristiques du recensement :**  
Maison de Bourg traditionnelle – Architecture typique du village



**40 Rue de Paris**



**Localisation :**  
26 rue de Paris  
**Référence cadastrale :**  
G 365, G 366  
**Caractéristiques du recensement :**  
Maison de Bourg traditionnelle – Architecture typique du village



## 1. Les édifices et bâtis remarquables

**41 Rue de Paris**



**Localisation :**  
30 rue de Paris  
**Référence cadastrale :**  
G 4  
**Caractéristiques du recensement :**  
Maison de Bourg bourgeoise, à valoriser



**42 Rue de Paris**



**Localisation :**  
32 rue de Paris  
**Référence cadastrale :**  
G 314  
**Caractéristiques du recensement :**  
Villa d'architecture traditionnelle



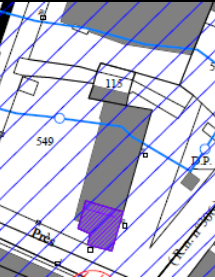
**43 Rue du Petit Bièvres**




**Localisation :**  
16 rue du Petit Bièvres  
**Référence cadastrale :**  
F 505  
**Caractéristiques du recensement :**  
Maison de Bourg bourgeoise intéressante à proximité du centre village



**44 Rue des Prés**



**Localisation :**  
2 rue des Prés  
**Référence cadastrale :**  
F 314  
**Caractéristiques du recensement :**  
Villa d'architecture traditionnelle



## 1. Les édifices et bâtis remarquables

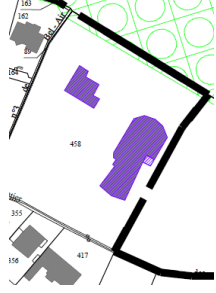
**45 Rue de la Terrasse**




**Localisation :**  
3 rue de la Terrasse  
**Référence cadastrale :**  
F 511  
**Caractéristiques du recensement :**  
Architecture typique du village



**46 Rue Léon Mignotte**



**Localisation :**  
38 rue Léon Mignotte  
**Référence cadastrale :**  
F 458  
**Caractéristiques du recensement :**  
Bâtiment original contenant un petit théâtre à forte valeur patrimoniale.



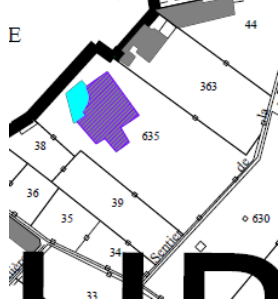
**47 Rue Léon Mignotte**




**Localisation :**  
38 rue Léon Mignotte  
**Référence cadastrale :**  
F 458  
**Caractéristiques du recensement :**  
Ancienne verrerie des Sablons



**48 Rue de la Bretonnière**



**Localisation :**  
Rue de la Bretonnière  
**Référence cadastrale :**  
F 635  
**Caractéristiques du recensement :**  
Demeure à l'architecture contemporaine remarquable



## 1. Les édifices et bâtis remarquables

**49 Rue de Paris**



**Localisation :**  
37 rue de Paris  
**Référence cadastrale :**  
E 592  
**Caractéristiques du recensement :**  
Maison de Bourg bourgeoise intéressante à proximité du centre village



**50 Rue de Paris**



**Localisation :**  
22 rue de Paris  
**Référence cadastrale :**  
G 398  
**Caractéristiques du recensement :**  
Maison de Bourg bourgeoise intéressante à proximité du centre village





## 2. Les éléments végétaux

### Les espaces paysagers protégés

#### 1 Le Parc de la Martinière

**Localisation :**

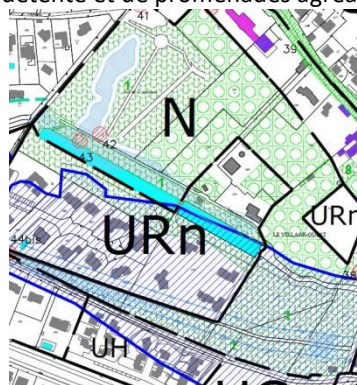
Rue de la Martinière, rue des Prés, rue des Petits Ponts

**Références cadastrales :**

Section F n°138, 139, 157, 431, 432, 433, 434, 435, 437, 626 et 636.

**Caractéristiques du recensement :**

Parc historique ouvert au public. Il compte des sujets et arbres remarquables et offre un lieu de détente et de promenades agréable aux habitants.



#### 2 Les jardins du Foyer des Anciens

**Localisation :**

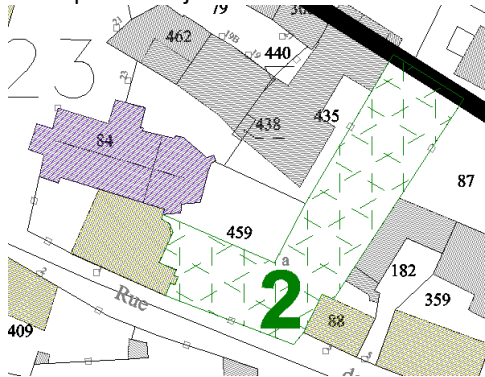
Rue des Mathurins – Place de l'Eglise

**Références cadastrales :**

Section G n°459

**Caractéristiques du recensement :**

Espace vert issu de l'ancien jardin du presbytère. Il compte des sujets intéressants.



## 2. Les éléments végétaux

### Les espaces paysagers protégés

#### 3 Talus le long de l'avenue de la Gare

**Localisation :**


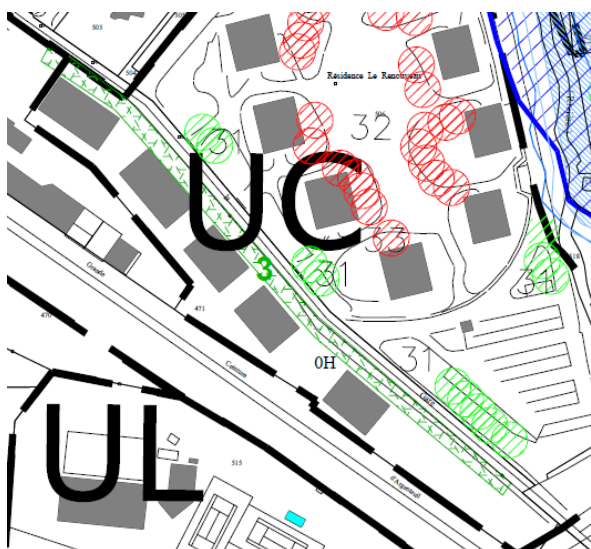
Avenue de la Gare

**Références cadastrales :**

Section H n° 471 et 469

**Caractéristiques du recensement :**

Ce talus largement planté offre à l'avenue de la Gare des ambiances végétales intéressantes. Dans le cadre de projets de renouvellement urbain dans le secteur, ce talus devra être préservé même si des entrées et accès pour y être aménagés.



#### 4 Entrée de ville : RD 117/rue du Petit Bièvres

**Localisation :** RD 117/rue du Petit Bièvres

**Références cadastrales :**

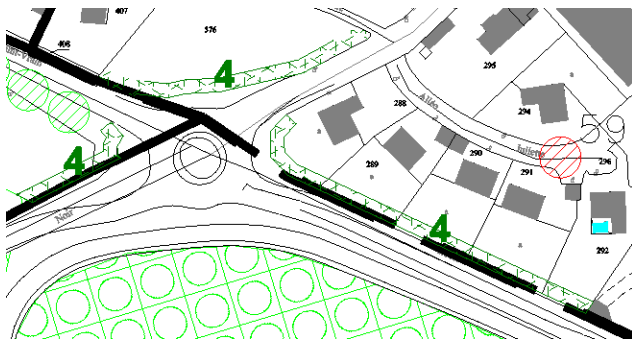
Section F numéros 576

Section H numéros 288, 289, 290, 291, 292

Section I 127, domaine public

**Caractéristiques du recensement :**

espaces plantés protégés dans le cadre de l'OAP 5. Ils participent à la qualité d'entrée de ville en extension de la ceinture verte.



#### 5 Route de Jouy

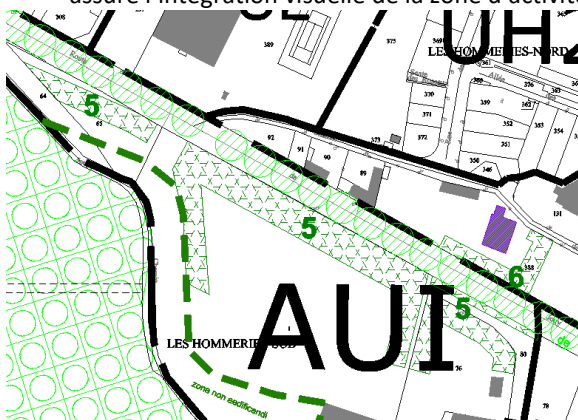
**Localisation :** route de Jouy

**Références cadastrales :** Section I n° 1, 76, 78, 80

Section K n° 65

**Caractéristiques du recensement :**

Une bande boisée assure une présence végétale sur le pourtour de la zone d'activités des Hommeries et assure l'intégration visuelle de la zone d'activités.



6

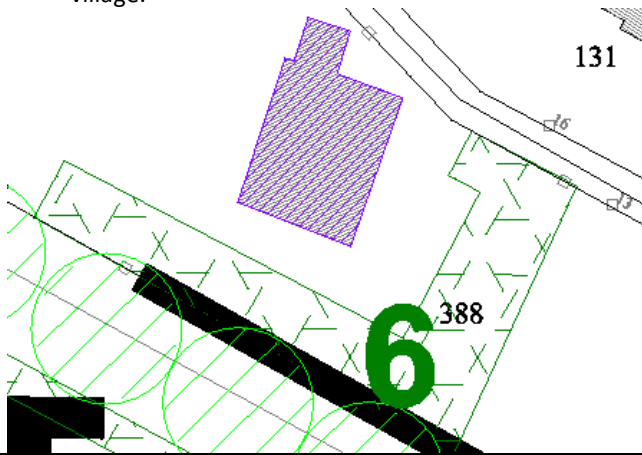
### Ancien relais de Poste

**Localisation :** Chemin des Hommeries

**Références cadastrales :** L n° 338  
n°388

**Caractéristiques du recensement :**

Espace boisé participant à affirmer le caractère du village.



7

### Square allée des Primevères

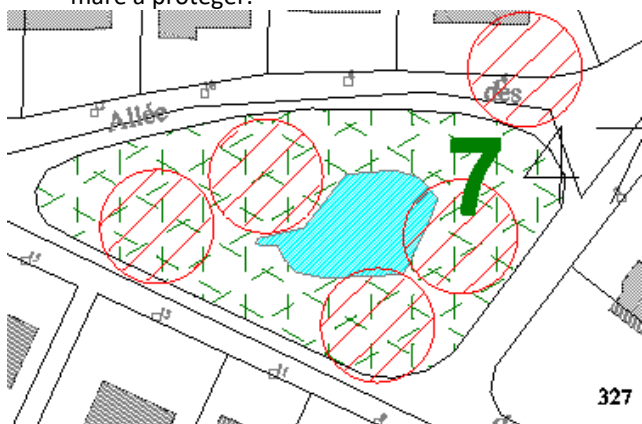
**Localisation :** allée des Primevères

**Références cadastrales :**

Domaine public

**Caractéristiques du recensement :**

Ce square comporte 4 arbres remarquables et une mare à protéger.



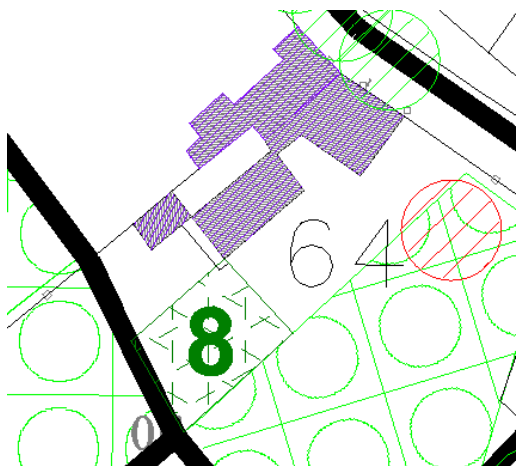
8

## Jardin d'accompagnement d'un bâti remarquable

**Localisation :** 1 rue Léon Mignotte

**Références cadastrales :** F 616

**Caractéristiques du recensement :** jardin paysager valorisant le bâti remarquable



9

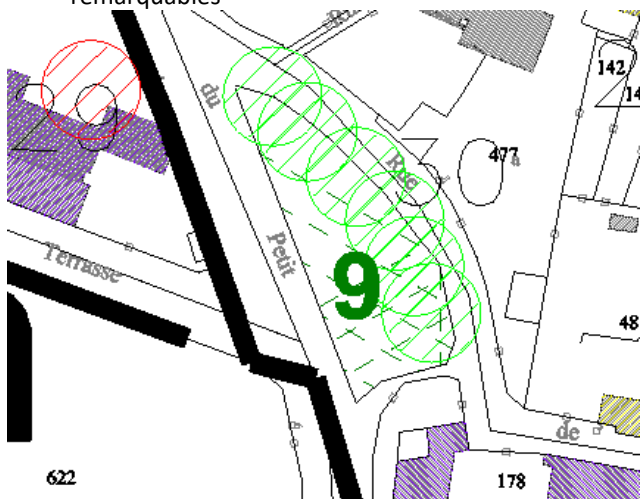
## Square Juliette Dodu

**Localisation :** square Juliette Dodu

**Références cadastrales :**

Domaine public

**Caractéristiques du recensement :** square Juliette Dodu agrémenté d'un alignement d'arbres remarquables

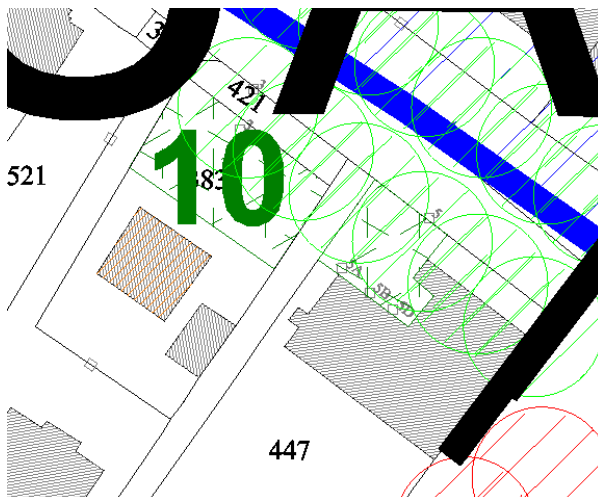


## 10 Jardin avenue de la Gare

**Localisation :** avenue de la Gare

**Références cadastrales :** H 383, 447

**Caractéristiques du recensement :** jardin à l'avant d'un bâti d'intérêt local qui valorise la séquence paysagère de l'avenue de la Gare.

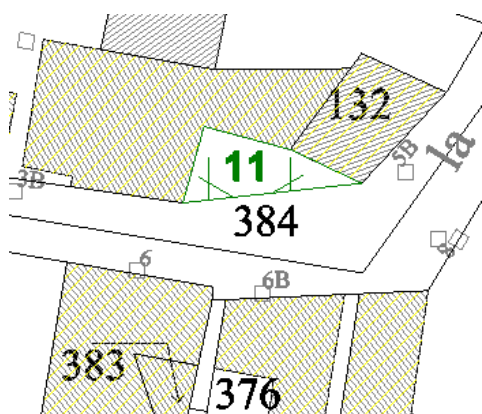


## 11 Jardin-cour rue de la Fontaine

**Localisation :** 5 rue de la Fontaine

**Références cadastrales :** G 384

**Caractéristiques du recensement :** jardin-cour ouvert sur l'espace public

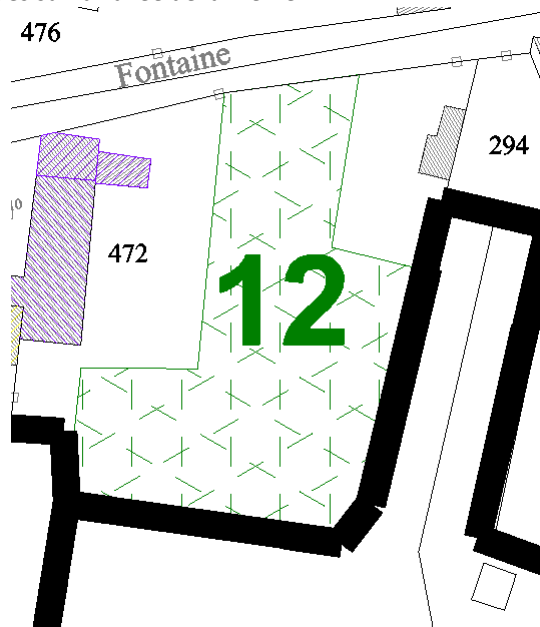


## 12 Jardin rue de la Fontaine

**Localisation :** 10 rue de la Fontaine

**Références cadastrales :** F 472

**Caractéristiques du recensement :** jardin paysager valorisant le bâti remarquable et préservant des vues sur la vallée de la Bièvre

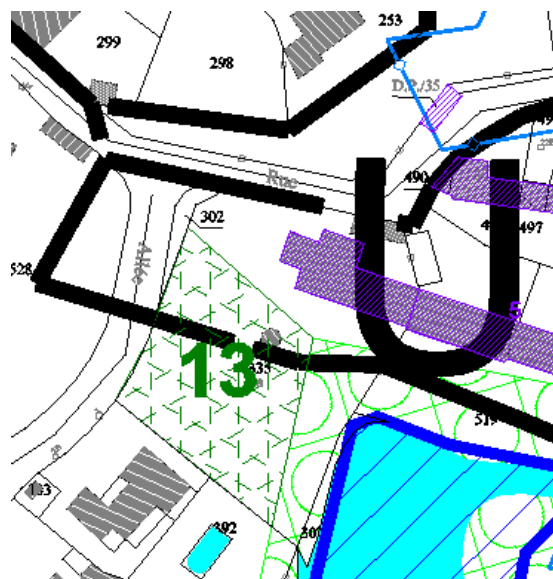


## 13 Jardin d'accompagnement d'un bâti remarquable rue des Mathurins

**Localisation :** 18 rue des Mathurins

**Références cadastrales :** H 528

**Caractéristiques du recensement :** jardin paysager valorisant le bâti remarquable

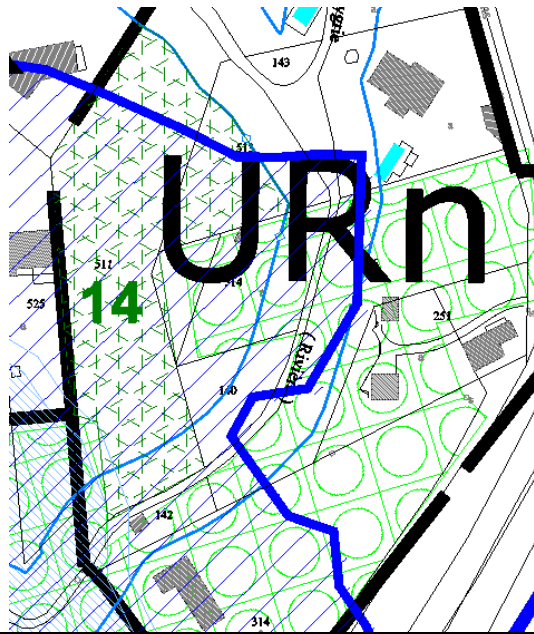


## 14 Confluent Bièvre/Syrie

**Localisation :** confluent Bièvre/Syrie

**Références cadastrales :** H 511, 513

**Caractéristiques du recensement :** espace naturel  
située à la confluence de la Bièvre et de la Syrie

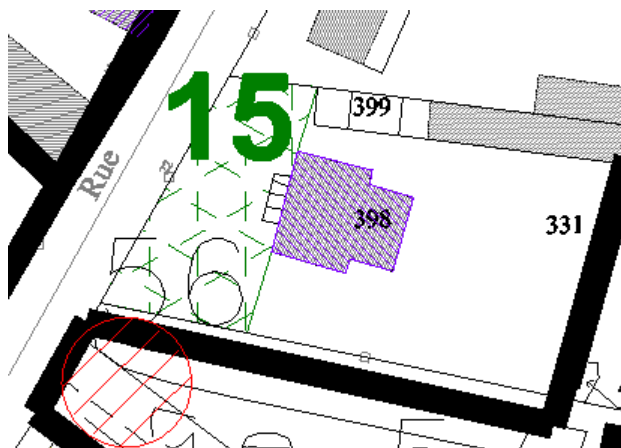


## 15 Jardin rue de Paris

**Localisation :** 22 rue de Paris

**Références cadastrales :** G 331

**Caractéristiques du recensement :** jardin  
d'agrément d'un bâti remarquable constituant un  
ensemble paysager de qualité





## 16 Abords de bassins en fond de la vallée la Sygrie

**Localisation :** allée du Buisson

**Références cadastrales :** E 718, 911, 912

**Caractéristiques du recensement :** abords de deux bassins situés en fond de vallée de la Sygrie, en partie sur une zone à risque d'inondations.



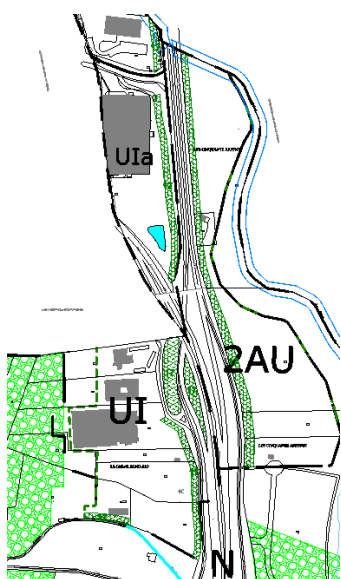
## 17 Bande arborée le long de la RD533

**Localisation :** RD 533

**Références cadastrales :**

C 110, 131, 132, 133, 189, 194, 195, 196, 199, 201, 202

**Caractéristiques du recensement :** bande arborée qui devra être plantée le long de la RD533 visant à protéger les bords du projet d'aménagement du Val de Sygrie et de la ZA du Chêne rond

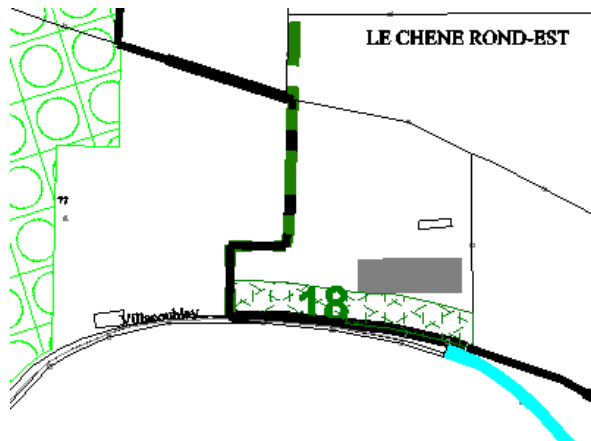


### 18 Abords du ruisseau de Villacoublay

**Localisation :** ZA du Chêne Rond

**Références cadastrales :** C 77

**Caractéristiques du recensement :** Bande à paysager pour assurer la protection des abords du ruisseau en cas de constructions nouvelles sur le terrain concerné.

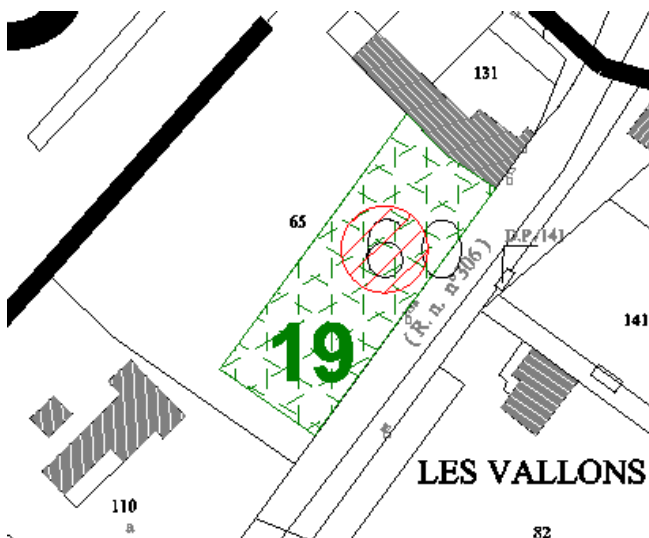


### 19 Bande arborée le long de la rue de Paris

**Localisation :** Rue de Paris

**Références cadastrales :** D 65

**Caractéristiques du recensement :** bande arborée dont les plantations devront être maintenues le long de la Rue de Paris afin d'assurer la bonne qualité paysagère de l'entrée de ville.

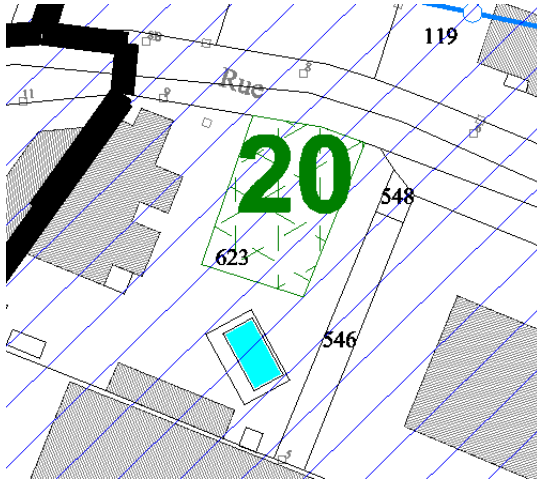


## 20 Jardin arboré rue des Prés

**Localisation :** rue des prés




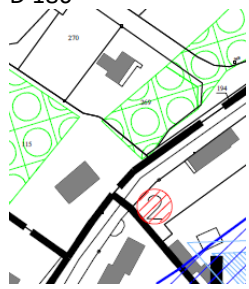
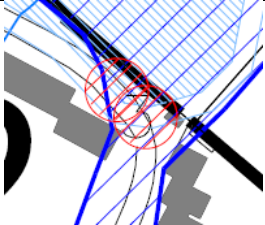

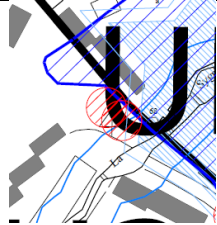

**Références cadastrales :** F 623

**Caractéristiques du recensement :** Jardin arboré à proximité de la Bièvre dans un environnement marqué par les activités artisanales.



## 2. Les éléments végétaux


### Les sujets remarquables

<p><b>1</b> Cèdre</p>  <p><b>Localisation :</b> Rue de Paris <b>Ref. cadastrale :</b> D 234</p> 	<p><b>2</b> Platane</p>  <p><b>Localisation :</b> Rue de Paris <b>Ref. cadastrale :</b> D 186</p> 
<p><b>3</b> Cèdre soyeux</p>  <p><b>Localisation :</b> (chemin Cholette) <b>Ref. cadastrale :</b> D 252</p> 	<p><b>4</b> Cèdre</p>  <p><b>Localisation :</b> (chemin Cholette) <b>Ref. cadastrale :</b> D 253</p> 


## 2. Les éléments végétaux

### Les sujets remarquables

**5 Cèdre**




**Localisation :**  
(chemin Cholette)  
**Ref. cadastrale :**  
D 252



**6 Platanes**



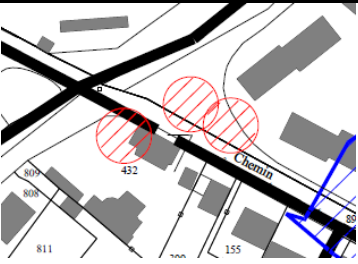
**Localisation :**  
(chemin Cholette)  
**Ref. cadastrale :**  
D 252




## 2. Les éléments végétaux

### Les sujets remarquables


**7 Cèdres**



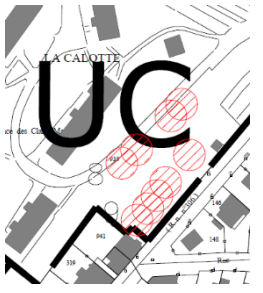
**Localisation :**  
Rue Cholette  
**Ref. cadastrale :**  
E 432 ? domaine public



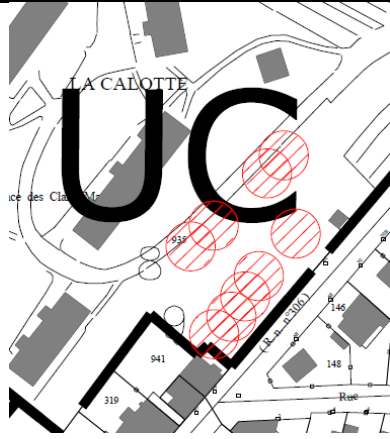
**8 Résineux**




**Localisation :**  
Rue des Clairs Matins  
**Ref. cadastrale :**  
E 935




**9 Saules pleureurs**




**Localisation :**  
Rue de Paris  
**Ref. cadastrale :**  
E 935



**10 Résineux**



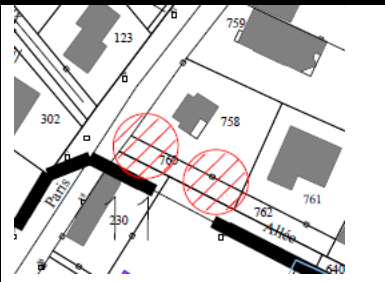
**Localisation :**  
17 rue de la Sygrie  
**Ref. cadastrale :**  
E 589



## 2. Les éléments végétaux

### Les sujets remarquables

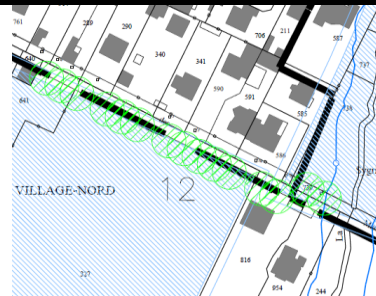
#### 11 Marronniers



**Localisation :**  
Allée des  
Marronniers  
**Ref. cadastrale :**  
E 760, 762



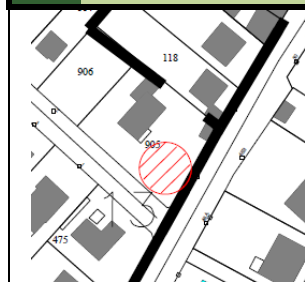
#### 12 Platanes



**Localisation :**  
Allée des Marronniers  
**Ref. cadastrale :**  
E 327, 640, 641, 739,  
816




#### 13 Cèdre



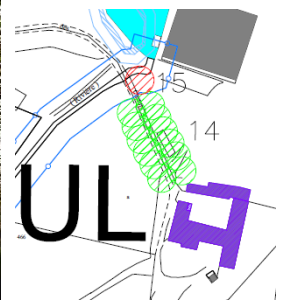
**Localisation :**  
67 rue de Paris  
**Ref. cadastrale :**  
E 905



#### 14 Tilleuls



**Localisation :**  
Allée des castors  
**Ref. cadastrale :**  
G 466

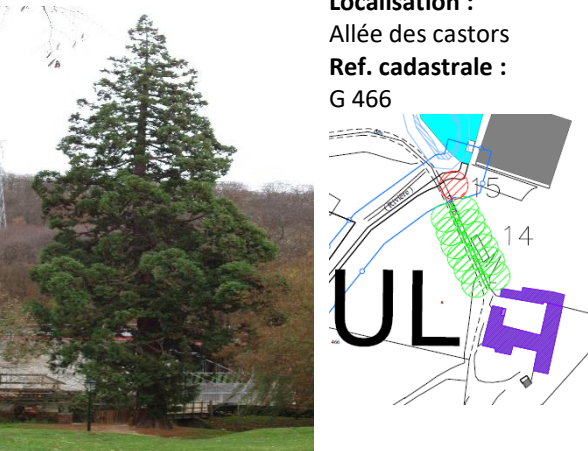


## 2. Les éléments végétaux

### Les sujets remarquables

**15 Séquoïa géant**

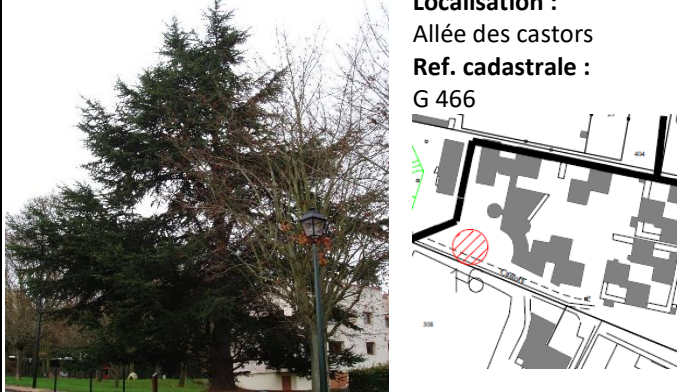
**Localisation :**  
Allée des castors  
**Ref. cadastrale :**  
G 466



The photograph shows a tall, slender sequoia tree with dense green foliage. The cadastral map to the right shows a street layout with a red circle highlighting the tree's location. The letters 'ULA' are printed in large black font over the map.

**16 Cèdre de l'Atlas**

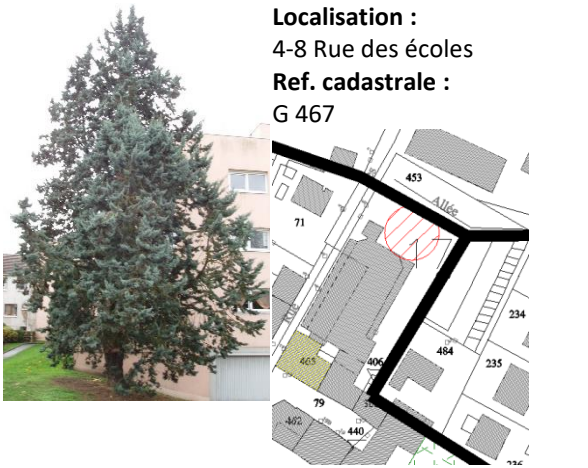
**Localisation :**  
Allée des castors  
**Ref. cadastrale :**  
G 466



The photograph shows a large, mature Atlas cedar tree with a thick trunk and dense green needles. The cadastral map to the right shows a street layout with a red circle highlighting the tree's location.

**17 Cèdre de l'Himalaya**

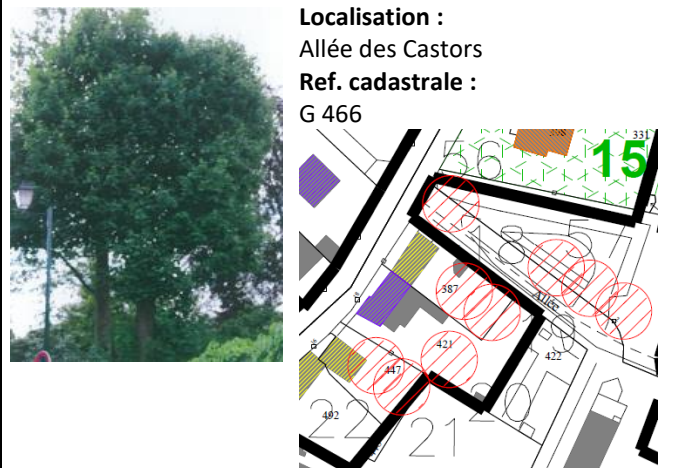
**Localisation :**  
4-8 Rue des écoles  
**Ref. cadastrale :**  
G 467



The photograph shows a tall, slender Himalayan cedar tree with blue-green needles. The cadastral map to the right shows a street layout with a red circle highlighting the tree's location.

**18 Erables**

**Localisation :**  
Allée des Castors  
**Ref. cadastrale :**  
G 466




The photograph shows several maple trees with green foliage. The cadastral map to the right shows a street layout with multiple red circles highlighting the locations of the trees. A green number '15' is visible on the map.




## 2. Les éléments végétaux

### Les sujets remarquables


**19** **Platanes**




**Localisation :**  
Rue des écoles  
**Ref. cadastrale :**  
G 387




**20** **Hêtre pourpre**



**Localisation :**  
18 rue de Paris  
**Ref. cadastrale :**  
G 421




**21** **Cèdre soyeux**




**Localisation :**  
rue de Paris  
**Ref. cadastrale :**  
G 447



**22** **Tilleuls**




**Localisation :**  
rue de Paris  
**Ref. cadastrale :**  
G 447




## 2. Les éléments végétaux

### Les sujets remarquables


**23 Tilleuls**




**Localisation :**  
Place de l'Eglise  
**Références cadastrales :**  
Domaine public




**24 Prunus**



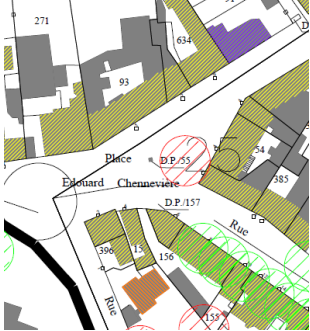
**Localisation :**  
Rue de l'Eglise  
**Références cadastrales :**  
Domaine public




**25 Magnolia**



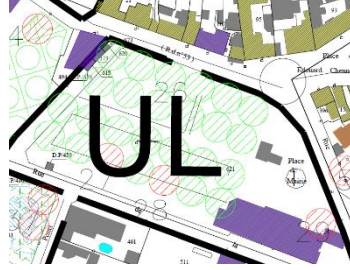
**Localisation :**  
Place Edouard  
Chennevière  
**Références cadastrales :**  
Domaine public



**26 Platane**



**Localisation :**  
Rue de la terrasse  
**Ref. cadastrale :**  
F 621



## 2. Les éléments végétaux

### Les sujets remarquables

**27 Platane**



**Localisation :**  
Allée de la terrasse  
**Ref. cadastrale :**  
F 621




**28 Erable**



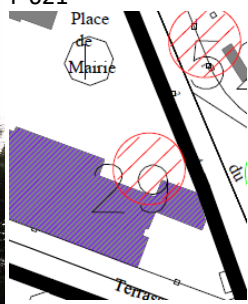
**Localisation :**  
Allée de la terrasse  
**Ref. cadastrale :**  
F 621



**29 Cèdre de l'Atlas**



**Localisation :**  
Place de la mairie  
**Ref. cadastrale :**  
F 621



**30 Platanes**



**Localisation :**  
Rue de la fontaine  
**Références cadastrales :**  
Domaine public



## 2. Les éléments végétaux

### Les sujets remarquables

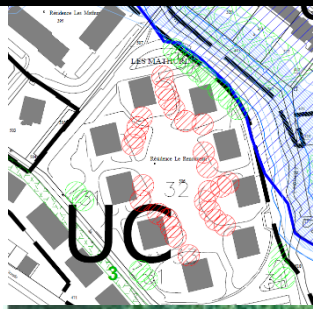
**31 Pins**




**Localisation :**  
Avenue de la gare  
**Ref. cadastrale :**  
H 506



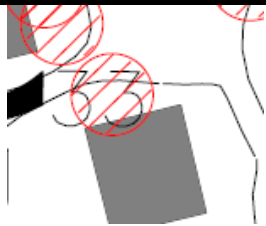
**32 Platanes**




**Localisation :**  
Avenue de la gare  
**Ref. cadastrale :**  
H 506




**33 Bouleau**




**Localisation :**  
Avenue de la gare  
**Ref. cadastrale :**  
H 506



**34 Marronniers**



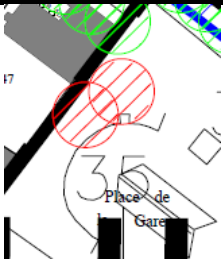
**Localisation :**  
Avenue de la gare  
**Références cadastrales :**  
Domaine public




## 2. Les éléments végétaux

### Les sujets remarquables

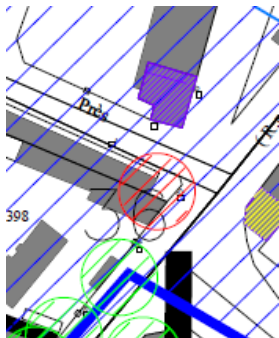

**35 Cèdres**



**Localisation :**  
Place de la Gare  
**Références cadastrales :**  
Domaine public





**36 Platanes**



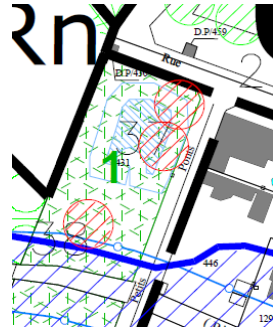

**Localisation :**  
Rue du Petit Bièvres  
**Références cadastrales :**  
F 618

**37 Cèdre (Ifs)**



**Localisation :**  
Rue des Petits Ponts  
**Ref. cadastrale :**  
F 431

**38 Chêne**

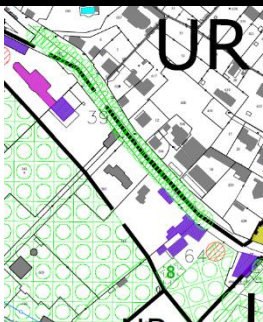


**Localisation :**  
Rue des Petits Ponts  
**Ref. cadastrale :**  
F 431

## 2. Les éléments végétaux

### Les sujets remarquables

**39 Robiniers faux acacias**

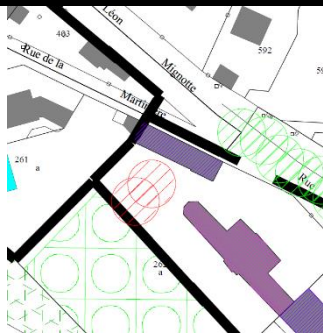


**UR**


**Localisation :**  
Rue Léon Mignotte  
**Références cadastrales :**  
Domaine public



**40 Platane têtard**




**Localisation :**  
9, rue Léon Mignotte  
**Ref. cadastrale :**  
F 262



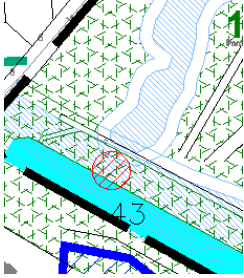
## 2. Les éléments végétaux

### Les sujets remarquables


**43 Platane**



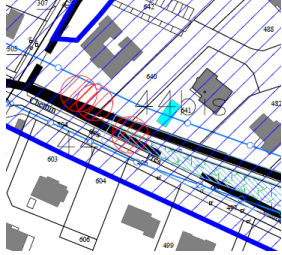
**Localisation :**  
Rue de la Martinère  
**Ref. cadastrale :**  
F 626




**44 Saules pleureurs**




**Localisation :**  
Rue de la Martinère +  
Chemin des près de  
Vauboyen  
**Ref. cadastrale :**  
F 642, 157



**44 bis Cyprès Chauve**




**Localisation :**  
Rue de la Martinère +  
Chemin des près de  
Vauboyen  
**Ref. cadastrale :**  
F 496, 157




## 2. Les éléments végétaux

### Les sujets remarquables

**45 Peupliers**



**Localisation :**  
Allée des Primevères  
**Références cadastrales :**  
F 286




**46 Saules pleureurs**




**Localisation :**  
Allée des Primevères +  
Allée des Pervenches  
**Références cadastrales :**  
Domaine public




**47 Eucalyptus**




**Localisation :**  
Allée des Pervenches  
**Références cadastrales :**  
F 291



**48 Platanes**



**Localisation :**  
Route de Jouy  
**Références cadastrales :**  
Domaine public







## 2. Les éléments végétaux

### Les sujets remarquables

**49 Cèdres**



**Localisation :**  
Chemin des Hommeries  
**Ref. cadastrale :**  
L 388




**50 Sapin**




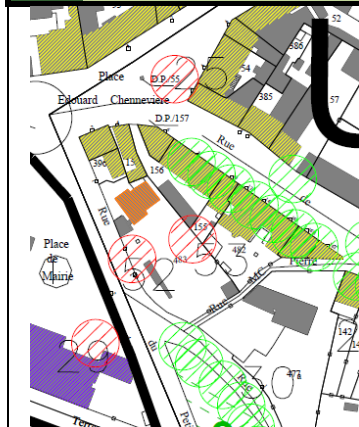
**Localisation :**  
Rue du petit Bièvres  
**Ref. cadastrale :**  
G 474

**51**



**Localisation :**  
Chemin du vieux cimetière  
**Ref. cadastrale :**  
F 96

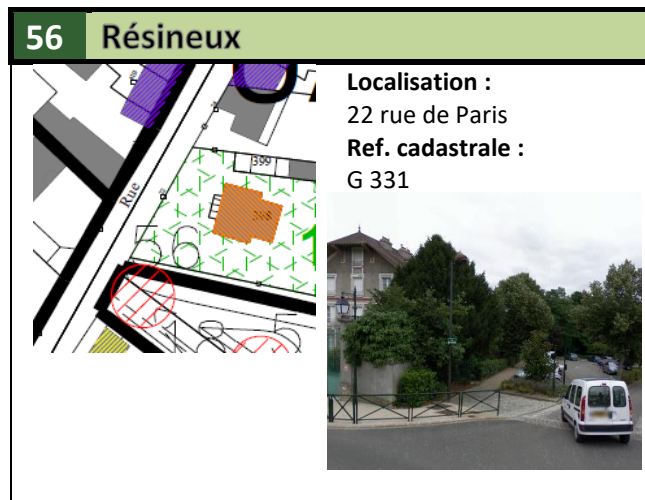
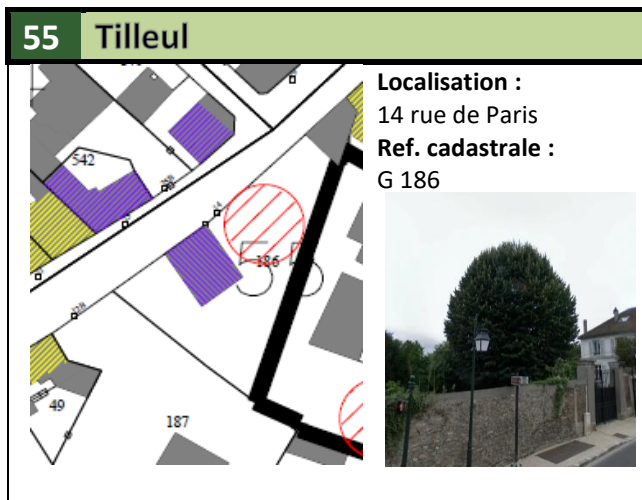
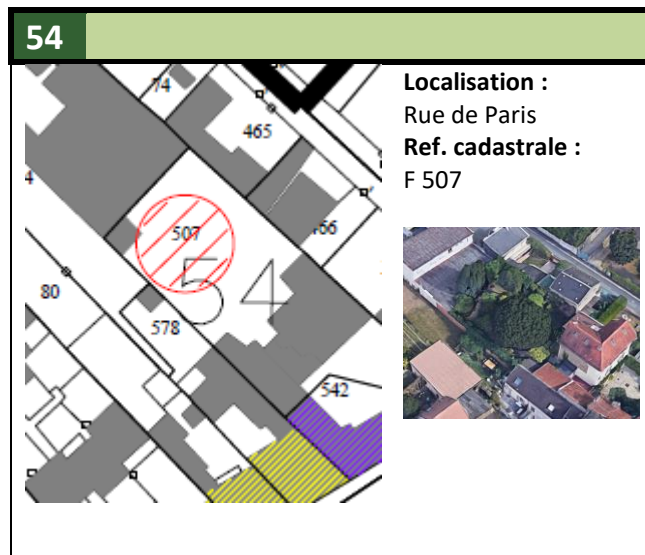
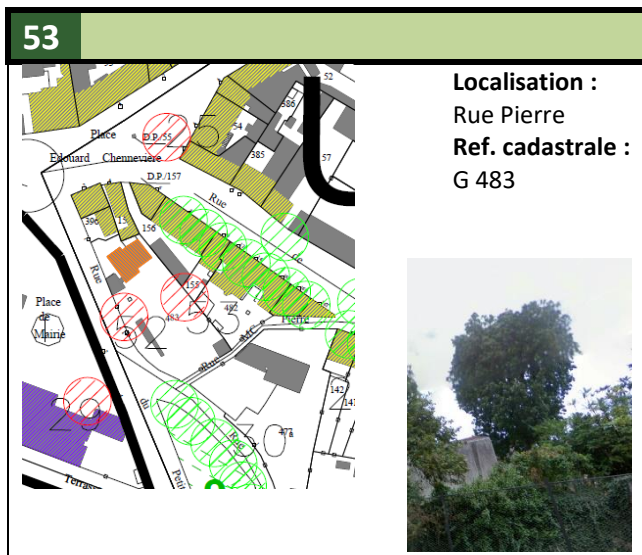
**52 Tilleul**



**Localisation :**  
Rue du petit Bièvres  
**Ref. cadastrale :**  
G 483

## 2. Les éléments végétaux

### Les sujets remarquables


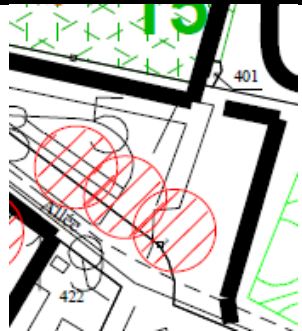


## 2. Les éléments végétaux

### Les sujets remarquables


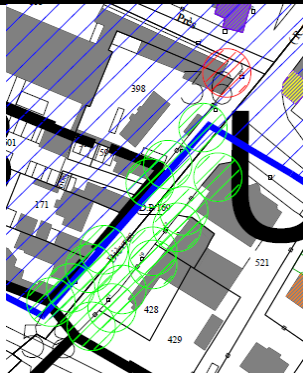
**57 Alignement de tilleuls**

**Localisation :**  
Allée des Castors  
**Références cadastrales :**  
Domaine public





**58 Lagerstroemia**

**Localisation :**  
Rue du petit Bièvres  
**Références cadastrales :**  
Domaine public




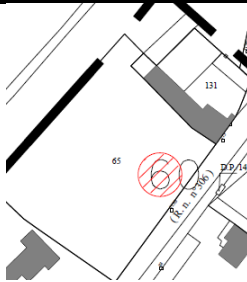
**59 Cèdre**

**Localisation :**  
Allée Juliette  
**Ref. cadastrale :**  
H 296



**60 Cèdre**


**Localisation :**  
Porte Jaune  
**Ref. cadastrale :**  
D 65



## 2. Les éléments végétaux

### Les sujets remarquables

**61**



**Localisation :**  
Rue des Jonnières  
**Ref. cadastrale :**  
H 532

**63 Cèdre**



**Localisation :**  
Centre-village  
**Ref. cadastrale :**  
G 457



**64 Tilleul**



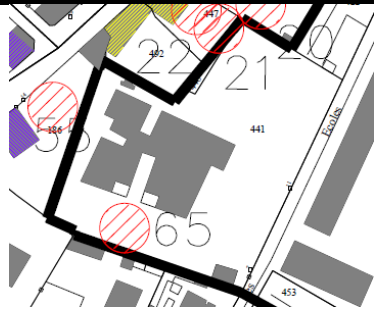
**Localisation :**  
1 rue Léon mignotte  
**Ref. cadastrale :**  
F 616




## 2. Les éléments végétaux

### Les sujets remarquables

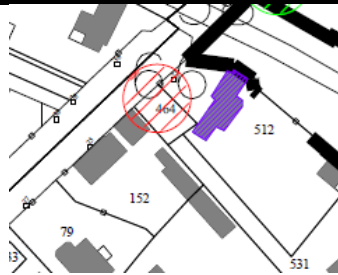
**65 Marronnier**




**Localisation :**  
Ecole des Castors  
**Ref. cadastrale :**  
G 441



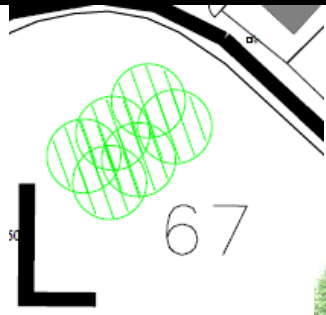
**66 Marronnier**




**Localisation :**  
23 bis rue du Petit-Bièvres  
**Ref. cadastrale :**  
H 464



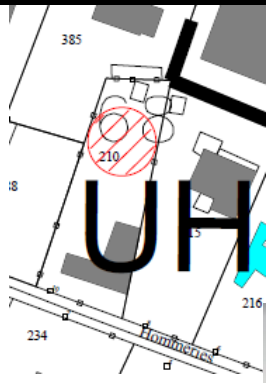
**67 Double alignement de tilleuls**



**Localisation :**  
Cimetière  
**Ref. cadastrale :**  
F 460



**68 Ensemble d'arbres**



**Localisation :**  
Chemin des Hommeries  
**Ref. cadastrale :**  
L 210

