








LEGENDE

- ESPACES NATURELS SENSIBLES**
-  Zone de préemption déléguée à la commune
 -  Zone de préemption départementale
- DROIT DE PREEMPTION URBAIN RENFORCE ET REEMPTION DES BAUX COMMERCIAUX**
-  Champ d'application du DPU Renforcé
 -  Périmètre de préemption des baux commerciaux

- CLASSEMENT DES VOIES SONORES**
Zones affectées par le bruit des infrastructures en application de l'arrêté préfectoral N°2005-DOE-SEPT-085 du 28 février 2005, et les arrêtés N° 2003-109 et N°2003-108 du 20 mai 2003
-  Voirie départementale
 -  Voirie nationale
 -  Réseau ferré = 250 m

- AUTRES PERIMETRES**
-  Secteurs à sensibilité archéologique
 -  Périmètre de PUP
 -  Périmètre de l'OIN Paris Saclay

DÉPARTEMENT DE L'ESSONNE (91)
COMMUNE DE BIÈVRES



**PLAN LOCAL D'URBANISME
RÉVISION GÉNÉRALE N°2**

5.2.1. PLAN DES PERIMETRE PORTES A TITRE D'INFORMATION 1/5000^{ème}

PLAN LOCAL D'URBANISME
APPROUVE PAR DELIBERATION
DU CONSEIL MUNICIPAL DU
15/10/2019

COMMUNE DE
BIÈVRES

MAIRIE DE BIÈVRES
Place de la Mairie
91570 BIÈVRES
Tél : 01 69 35 15 50
Courriel : contact@bièvres.fr